


ESTATÍSTICAS E AVALIAÇÃO PÓS EVENTO



Organização Evento CBO / FOG
Apresentação: Evandro Prieto



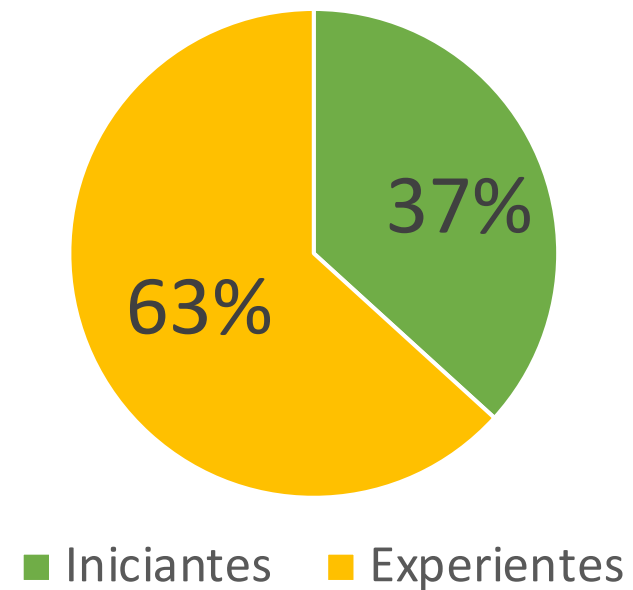
1ª ETAPA
08/08/2020



Inscrições



Por Categoria




TOP 3 Federações





1ª ETAPA
08/08/2020



PARTICIPAÇÃO NO EVENTO

153

Iniciantes



00:47:14

Tempo Médio Iniciantes

Mediano

3.776,99 / 5.000 pontos

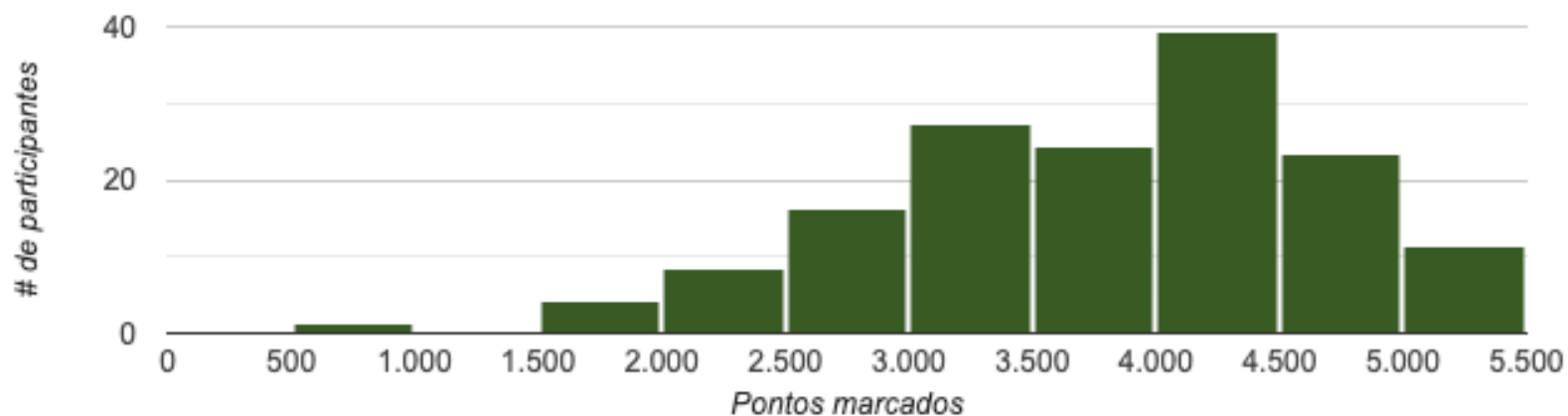
Mediana


3.930 / 5.000 pontos

Intervalo

970 - 5.000 pontos

Distribuição do total de pontos





PARTICIPAÇÃO NO EVENTO

1ª ETAPA
08/08/2020

277

Experientes



01:13:32

Tempo Médio Experientes

Mediano

3.348,54 / 5.000 pontos

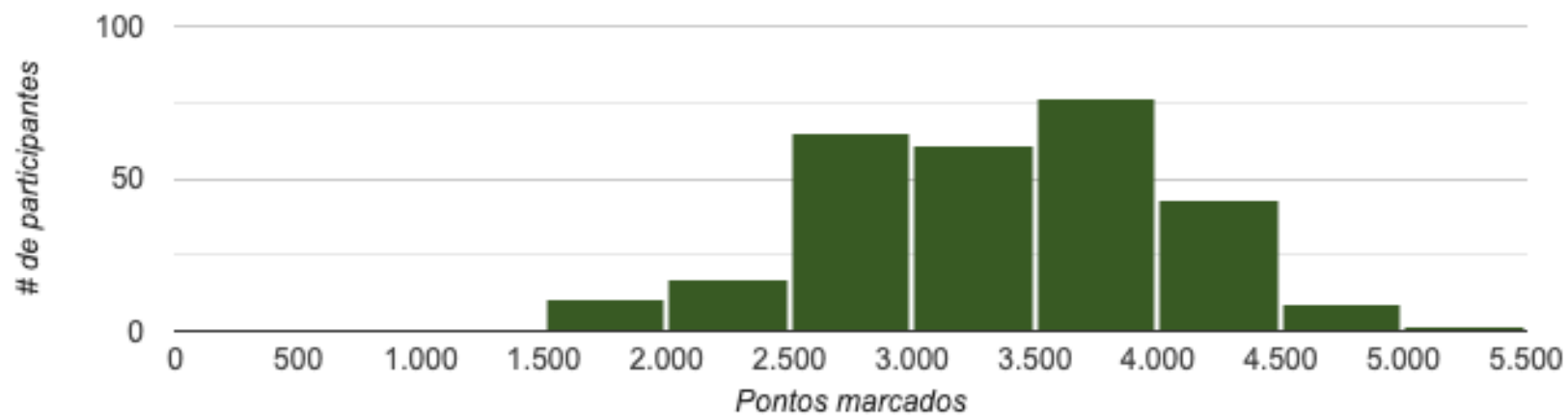
Mediana

3.410 / 5.000 pontos

Intervalo


1.640 - 5.000 pontos

Distribuição do total de pontos





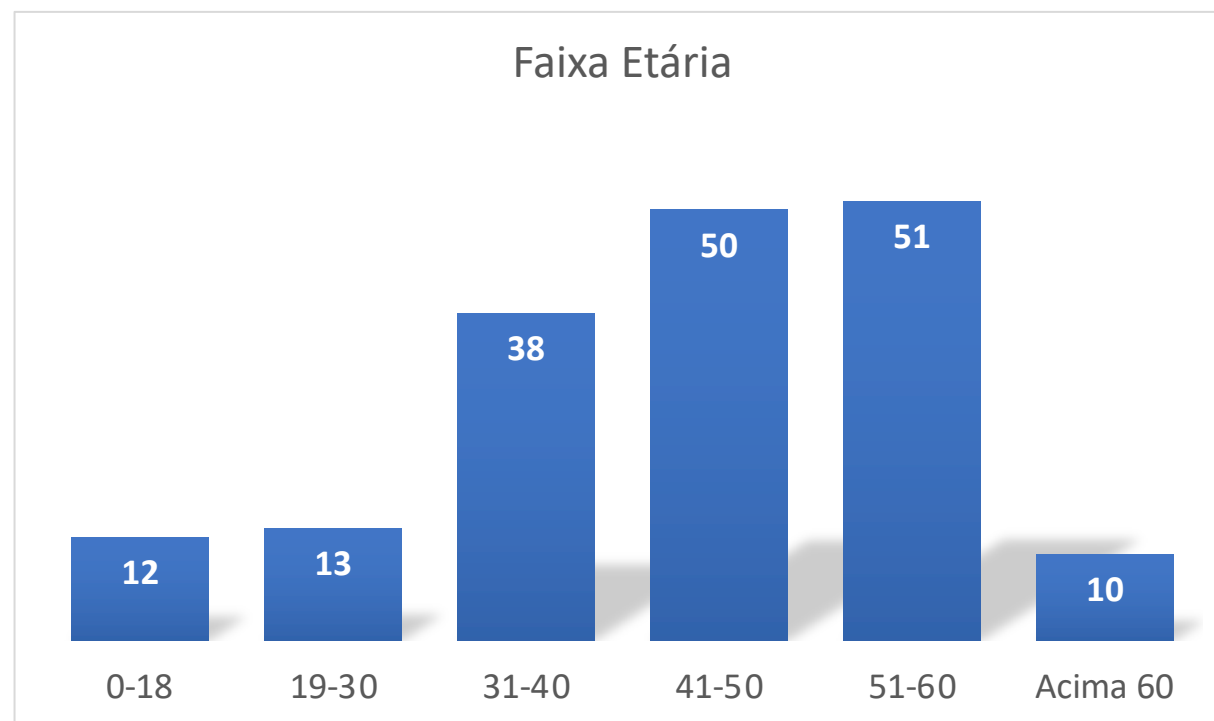
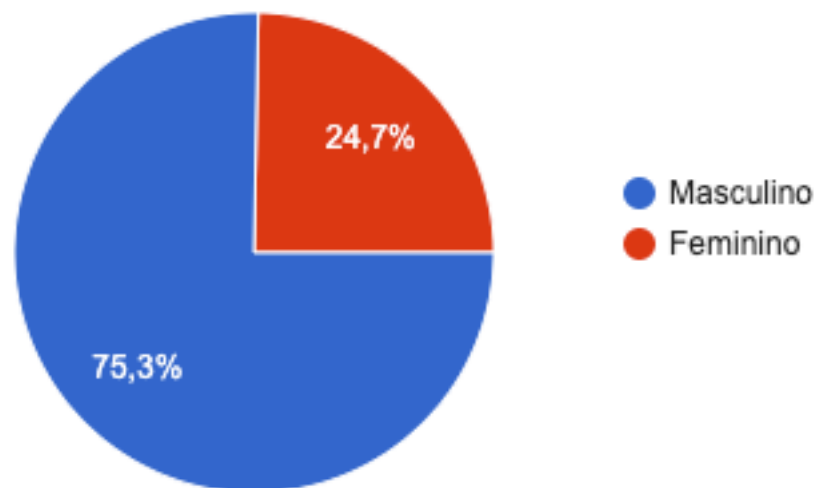
1ª ETAPA
08/08/2020



PESQUISA PÓS EVENTO


174 participantes

Pesquisa enviada após o evento
(08/08 – 22h)
Estatísticas coletadas em: 14/08





1ª ETAPA
08/08/2020



PESQUISA PÓS EVENTO

174

participantes

Como definiria a sua experiência com o esporte orientação virtual?

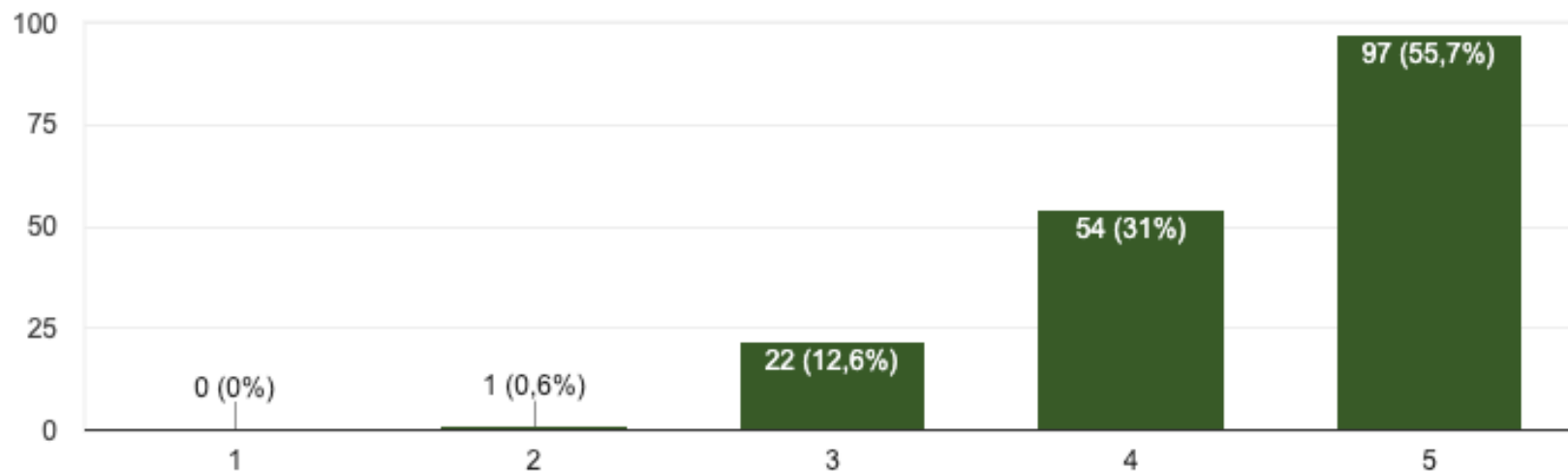
55,7%




86,7%



POSITIVA





PESQUISA PÓS EVENTO

174

participantes

1ª ETAPA
08/08/2020

**Ao final do campeonato de orientação Virtual
qual sentimento ou sensação você sentiu?**

72,2%




Alegria

4,2%




Estresse

1,2%



Frustração



PESQUISA PÓS EVENTO

174

participantes

1ª ETAPA
08/08/2020



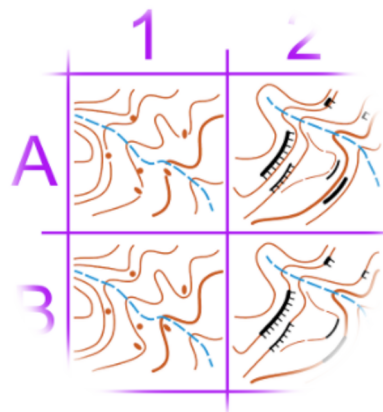
**Sobre o tipo de questão, quais foram a que
MAIS gostou? Escolha até 3 opções.**

Análise de Rota por Vídeo
(Jogo Catching Features)



55,7%
(97)

Conhecimentos sobre
Simbologia / Sinalética




49,4%
(86)

Análise de Rotas por
Imagem / Comparativo



44,8%
(78)

* A pergunta permitia mais de uma resposta



PESQUISA PÓS EVENTO

174

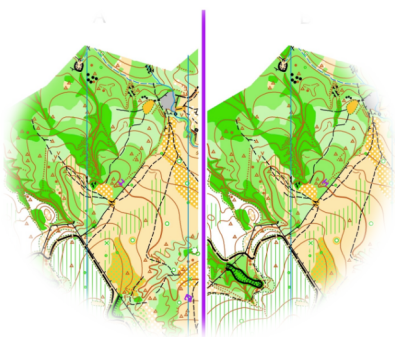
participantes

1ª ETAPA
08/08/2020



**Sobre o tipo de questão, quais foram a que
MENOS gostou? Escolha até 3 opções.**

O que falta? (Imagem A/ B)



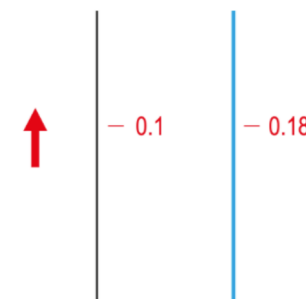
50,3%
(82)

Navegação Street View



31,3%
(51)

Conhecimentos sobre regras




28,2%
(46)

* A pergunta permitia mais de uma resposta



1ª ETAPA
08/08/2020



PESQUISA PÓS EVENTO

174

participantes

Qual ou quais desafios você acha que podem ser desenvolvidos para as próximas etapas?

- Rota por vídeo
- Sinaléticas e Análise cartão descrição
- Medir rota entre pontos: disponibiliza um pedaço de mapa e dá a localização no Google Earth.
- Navegação por Street View com pontos de Pre-O
- Escolhas de rotas, imagens x mapas
- Trail-o, pre-o, vídeo, certo ou errado com um único prisma
- Mais questões que envolvem a posição do prisma em relação ao ponto.
- Competição dentro do jogo.
- Através da curva de nível no mapa, escolher qual corresponde a foto do relevo real
- Análise de rotas e traçados de percursos...
- Manter o formato atual
- Usando o Google Maps, mas tendo que seguir orientações como: siga na direção noroeste por 250 m, pegue a rua até encontrar uma estátua, etc.
- Encontre o ponto com uma foto e mapa
- Jogo Catching Features mais longos e complexos
- Gostaria que tivesse mais questões de área urbana (sprint).
- Escolhas rotas em mapas complexos.
- Que os videos sejam mais longos para melhor análise!
- Propor pequeno percurso a ser executado pelo Street View.
- Mais Pre-O